


















Comune di Tenero-Contra  
**Variante di PR**  
 Comparto ex-Cartiera e mapp. N. 51  
 Piano delle zone  
 Scala 1:2000 (A3) 17 giugno 2013  
 Studi Associati SA, Lugano

-  Comparto oggetto di variante
-  Zona forestale
-  Zona A
-  Zona B
-  Zona C/C2
-  Zona D
-  Zona E
-  Zona F (Public Plaza)
-  Zona AP

-  Canale artificiale
-  Collegamento tra zone B e C
-  Linea di arretramento
-  Distanza dal bosco (10 metri)
-  Area di traffico
-  Posteggio pubblico
-  Perizia fonica per traffico
-  Perizia fonica per posteggio

