













Comune di Tenero-Contra  
**Variante di PR**  
 Comparto ex-Cartiera  
 Piano del traffico  
 Scala 1:2000      24 ottobre 2011  
 Studi Associati SA, Lugano

-  Comparto oggetto di variante
-  Zona forestale
-  Strada principale
-  Strada di collegamento
-  Strada di raccolta
-  Strada di servizio
-  Percorso ciclabile/pedonale
-  Strada pedonale
-  Corsia bus
-  Parcheggio pubblico
-  Alberatura
-  Linea di arretramento

