













Comune di Tenero-Contra
Variante di PR
 Comparto ex-Cartiera
 Piano del traffico
 Scala 1:2000 (A3) 17 giugno 2013
 Studi Associati SA, Lugano

-  Comparto oggetto di variante
-  Zona forestale
-  Strada principale
-  Strada di collegamento
-  Strada di raccolta
-  Strada di servizio
-  Percorso ciclabile/pedonale
-  Strada pedonale
-  Corsia bus
-  Parcheggio pubblico
-  Alberatura
-  Linea di arretramento

